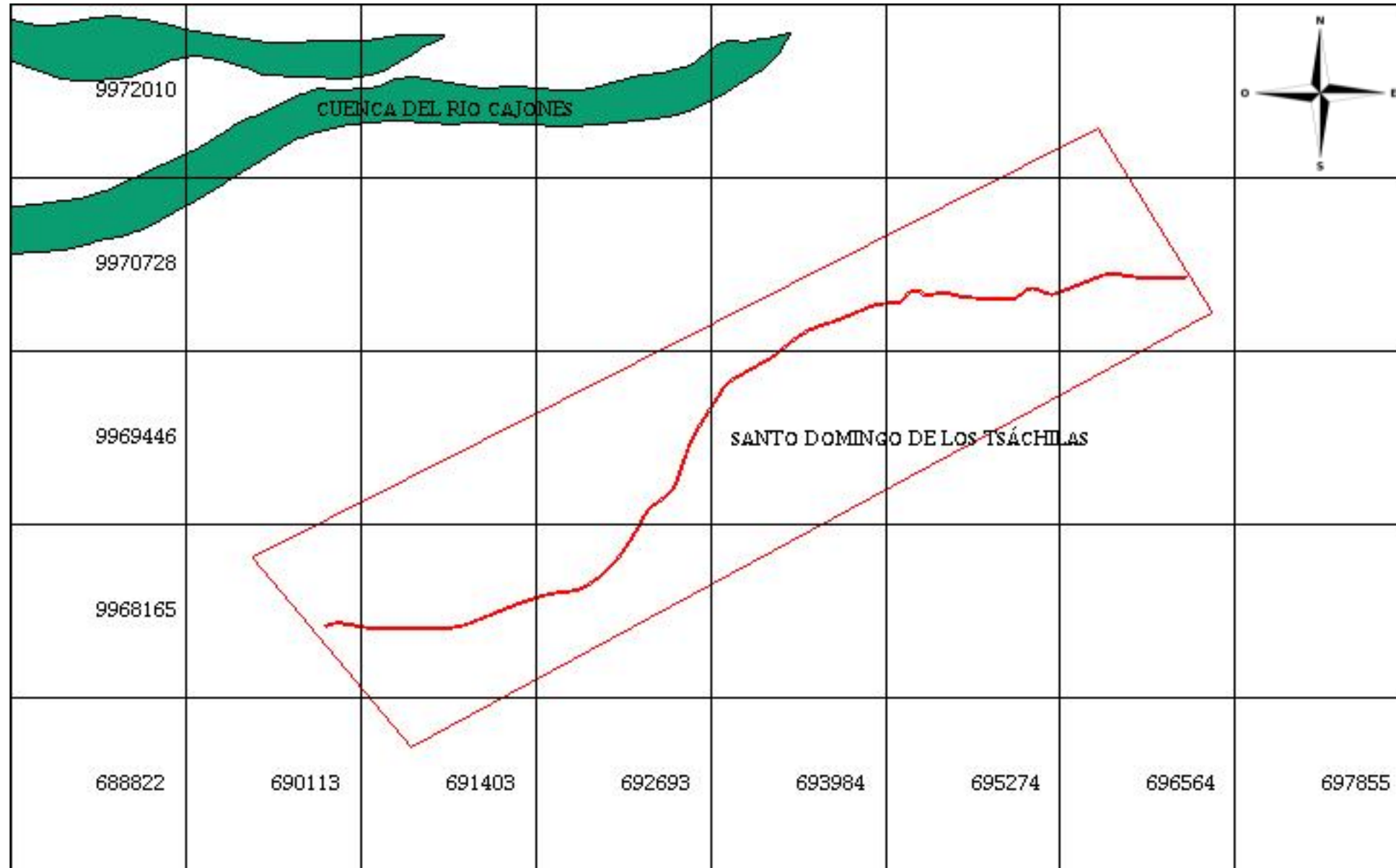


CERTIFICADO DE INTERSECCIÓN DE REHABILITACIÓN Y MEJORAMIENTO DE LA CARRETERA PROVINCIAS UNIDAS-COMUNA EL POSTE- LA Y 7.46 KM DE LONGITUD


ECUADOR, ESCALA 1 : 25000



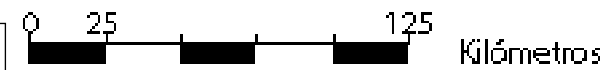
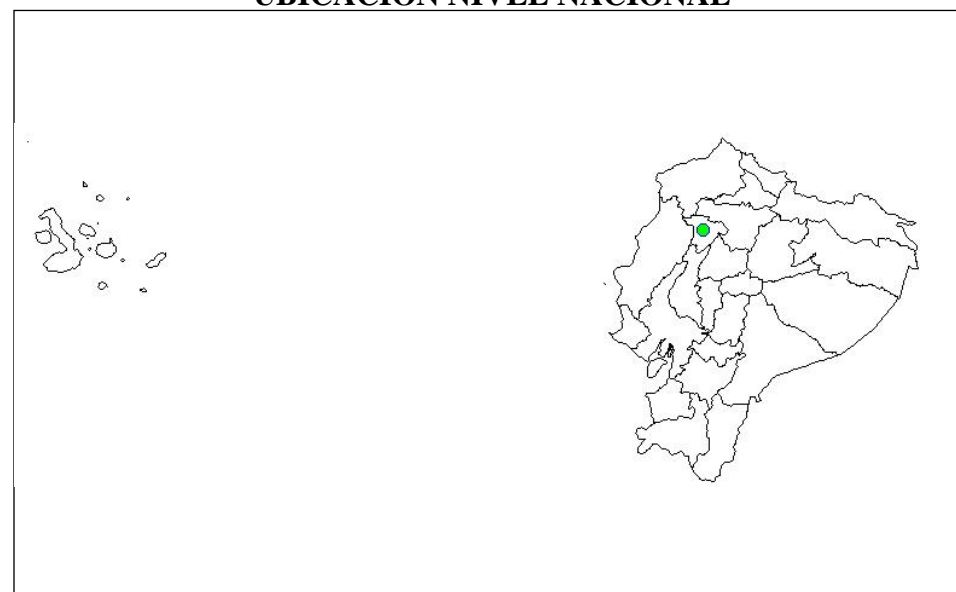
LEYENDA

- Organización Territorial Provincial
- Bosque y Vegetación Natural
- Patrimonio Forestal Nacional
- Zona Intangible
- Reserva de Biosfera
- Humedal RAMSAR
- Área bajo Conservación - PSB
- Sistema Nacional de Área Protegida / SNAP

UBICACIÓN LOCAL DEL ÁREA DE CONSERVACIÓN



UBICACIÓN NIVEL NACIONAL



Sistema de Referencia
WGS 84
Proyección UTM
Zona 17 S

RESULTADO

NO INTERSECA

INFORMATIVO

ÁREAS ESPECIALES PARA LA CONSERVACIÓN DE LA BIODIVERSIDAD
Se encuentran establecidas en los Art. 163 y 164 del Reglamento al Código Orgánico del Ambiente:
Cobertura y Uso de la Tierra

CERTIFICADO DE INTERSECCIÓN

FECHA DE EMISIÓN: martes 28 de septiembre 2021

GENERADO POR: S.U.I.A

FUENTE DE DATOS: En el Certificado de Categorización Ambiental e Intersección se encuentran las fechas de actualización de la IG del MAAE y fuentes externas a la fecha de emisión del certificado.

