

ANEXO 5

MEDIOS DE VERIFICACIÓN SUB PLAN DE RELACIONES COMUNITARIAS

ANEXO 5.1: BUZÓN DE QUEJAS Y/O SUGERENCIAS

El buzón para recibir quejas y o sugerencias, está colocado en la entrada del campamento.



ANEXO 5.2: COORDINACIÓN CON DIRIGENTE DEL CENTRO POBLADO 6 DE ENERO

Para coordinar la fecha de socialización, como primer paso se estableció contacto con la señora Inés Benalcázar, quien es dirigente del Centro Poblado 6 de Enero, para establecer una fecha adecuada para la socialización.



ANEXO 5.3: PERIFONEO Y ENTREGA DE INVITACIONES

El lunes 4 de septiembre se procedió con la entrega de invitaciones y perifoneo, para convocar a la Reunión Informativa en el Centro Poblado 6 de Enero.



ANEXO 5.4: FOTOGRAFÍAS DE REUNIÓN INFORMATIVA EN EL CENTRO POBLADO 6 DE ENERO



ANEXO 5.5: ACTA DE REUNIÓN INFORMATIVA EN EL CENTRO POBLADO 6 DE ENERO Y REGISTRO DE ASISTENCIA

El pedido principal de los moradores fue la construcción de reductores de velocidad, por lo que se indicó que aún no están definidos dentro del Proyecto, ya que se debe gestionar con la Empresa Pública de Transporte que es el ente encargado de determinar la ubicación de estos.


ACTA DE REUNIÓN INFORMATIVA EN EL CENTRO POBLADO 06 DE ENERO





PROYECTO DE "REHABILITACION Y MEJORAMIENTO DE LA CARRETERA PROVINCIAS UNIDAS-COMUNA EL POSTELA Y, 7.46KM DE LONGITUD"


A. General

Fecha:	09/09/2023	Hora:	09:17
Lugar:	Capilla del Centro Poblado 06 de Enero	No. de Acta:	002
Asistencia:	Referirse al adjunto registro de firmas		

B. Agenda / Conclusión

Nombre y firma del participante	Criterio/Observación/Petición	Respuesta por parte de los expositores
<p>Abg. Anabela Acurio</p> 	<p>Expresa su preocupación por el peligro que supone la nueva carretera debido a las altas velocidades en las que se transitará y pregunta si dentro del proyecto incluye la construcción de reductores de velocidad, especialmente debido al peligro que causaría para los niños que asisten a la escuela y el peligro en los pasos peatonales de un lado a otro; exorta a que se construya dichos pasos peatonales al ingresar a centro poblado en la mitad y al final ya que teme por la vida de las personas pero sobre todo de los niños.</p>	<ul style="list-style-type: none">- Ing. Javier Calderón responde indicando que el diseño no incluye reductores de velocidad, pero que en el proyecto está planificado la señalización horizontal y vertical, en la que se da a conocer la existencia de la escuela, la velocidad a reducir, los pasos peatonales etc; también argumenta que la inquietud será planteada a fiscalización y administración del contrato.- Ing. Tatiana León Ordóñez indica en primera instancia que todas las inquietudes, pedidos, sugerencias serán plasmados en el acta de socialización, misma que se incluye en los informes que se presentan a la Fiscalización y Administración de Obra, para que tengan conocimiento de las molestias y necesidades de los moradores y procedan con las gestiones respectivas en caso de ser viable.

Nombre y firma del participante	Criterio/Observación/Petición	Respuesta por parte de los expositores
<p>Abg. Anabela Acurio</p> 	<p>Indica el peligro que supone la intersección de la vía al Poste y By Pass Quevedo-Chone, solicitó que se haga los trámites para que se coloquen semaforización en ese sector.</p>	<p>Ing. Juan Carlos Obando explicó que se dará a conocer en acta la solicitud planteada pero que esa inquietud debere ir directamente al Municipio, debido a que esa jurisdicción no compete al Gobierno Provincial si no al Municipio de Santo Domingo por ser zona urbana; aclara que el Municipio cuenta con la Empresa Pública Municipal de Transporte y es la que gestiona y administra la viabilidad en Santo Domingo.</p>
<p>Sr. Pablo Cárdenas</p> 	<p>Pregunta si el contratista va a dar mantenimiento a la Vía al Poste ya que está en pésimas condiciones, hay huecos por todas partes y mayor parte de la culpa la tiene las volquetas.</p>	<p>Ing. Javier Calderón explica que la parte donde hay muchos baches le corresponde dar el mantenimiento al Municipio de Santo Domingo ya que es zona urbana, asimismo expresa que el 80% del transporte de material pétreo en la vía está colocado y que solo ya queda poco por transportar, también les explicó que los inconvenientes son parte del proceso constructivo y pide paciencia por las molestias presentadas.</p>
<p>Sra. Inés Benalcazar</p> 	<p>Pregunta si se colocará diez metros de asfalto a las entradas del centro poblado, porque eso se indicó en la una socialización cuando se hacían los estudios.</p>	<p>Ing. Javier Calderón responde que no el Contratista no está al tanto de este ofrecimiento, pero que en el diseño entregado para que el contrato contempla únicamente la rehabilitación de la vía al Poste.</p>
<p>Sr. Fernando Cárdenas</p> 	<p>Solicita que la constructora pase maquinaria por las calles trasversales a la vía principal en el centro poblado y le de mantenimiento.</p>	<p>Ing. Tatiana León Ordóñez indica nuevamente que todos las sugerencias, inquietudes, requerimientos se plasman en el acta de socialización y posterior se pone en conocimiento de la Fiscalización y Administración del Contrato.</p>

Nombre y firma del participante	Criterio/Observación/Petición	Respuesta por parte de los expositores
 Abg. Anabela Acurio	<i>Expresa que la comunidad observa que el río Poste está contaminado y pregunta a qué entidad pueden acudir para solicitar ayuda en este tema.</i>	Ing. Tatiana León Ordóñez explica que entre los rubros contractuales se tiene 2 monitoreos de calidad de agua del río Poste, mismos que se realizan con el propósito de verificar que las actividades constructivas no alteren la calidad de este cuerpo hídrico, pero que a su vez podría servir de línea base para la Dirección de Ambiente de la Prefectura y que es justamente a esta Dirección que pueden acercarse y exponer su preocupación.





REUNIÓN INFORMATIVA (SOCIALIZACIÓN)
EN EL CENTRO POBLADO 6 DE ENERO

DPTO. SSA

PROYECTO:	REHABILITACIÓN Y MEJORAMIENTO DE LA CARRETERA PROVINCIAS UNIDAS-COMUNA EL POSTE- LA Y 7.46 KM DE LONGITUD				
FECHA:	2023.09.09	HORA:	9:00	LUGAR:	Casa Comunal Centro Poblado 6 de enero.

LISTA DE ASISTENCIA

NOMBRE	CÉDULA DE IDENTIDAD	FIRMA
Jonathan Pantaja	1717894362	
Fernando Cárdenas	1714709563	
Hilda Portilla Pruna	170698541-1	
Pablo Cárdenas	171738274-9	
Luis Villagomez	170743471-6	
Diana Alvarez	170131296-3	
Marina Benalcázar	1708994247	Marina Benalcázar
Rosa María Benalcázar	170752718-8	
CRISTIAN CHAVEZ	172061377-5	
ANSELCA CARDEAS	1717805574	
Diego Cárdenas	0601496292	
Maritza Zambrano	1719175109	
JUAN CARDENAS	1719261636	
Mariuxi Conforme	172012608-3	Mariuxi Conforme
Eduardo Cardenas	060041555-8	Eduardo Cardenas
Olga Cordova P	170460129-6	Olga Cordova P.
Katy Andrade	1715269591	Katy Andrade
Ana Pérez	23501630-40	Ana Lucía Pérez
Carlos Celorio	1717025140	
Francisco Postillo	1713352860	
Margareta Espino	17 10065027	Margareta Espino
Antonio Celozzi	1704312980	
Sonia Portillo	1713356879	

